

COMUNE DI SEGGIANO

Provincia di Grosseto

"Progetto per la realizzazione della nuova toponomastica della Frazione di Pescina, attuazione della Delibera di Giunta Municipale n.46 del 5 maggio 2010"

Tav. 4

Arree di circolazione dalla n.16 alla n.20

(Allegato di dettaglio dello Stradario di Pescina)

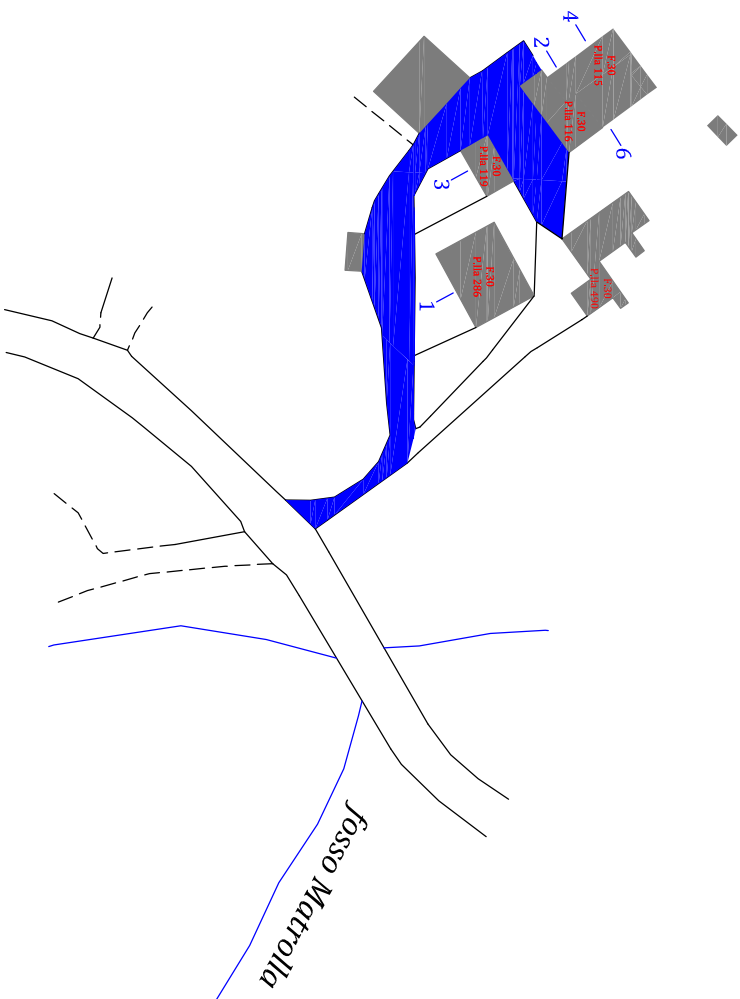
SEGGIANO- Agosto 2015

Scala 1:1.000

Progettista
Geom. Emiliano Giustini

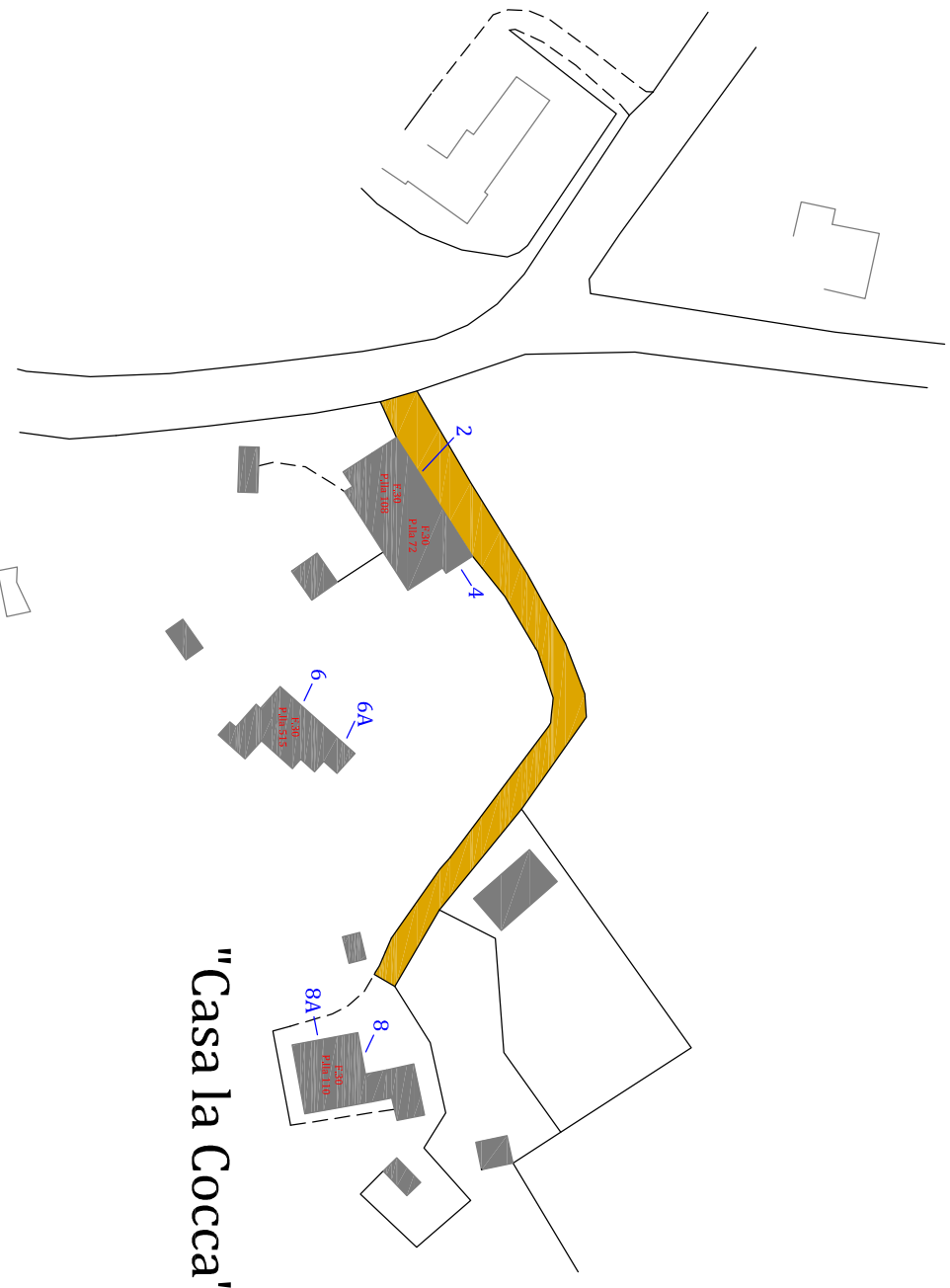
Area di circolazione 16

VIA SANTA CHIARA



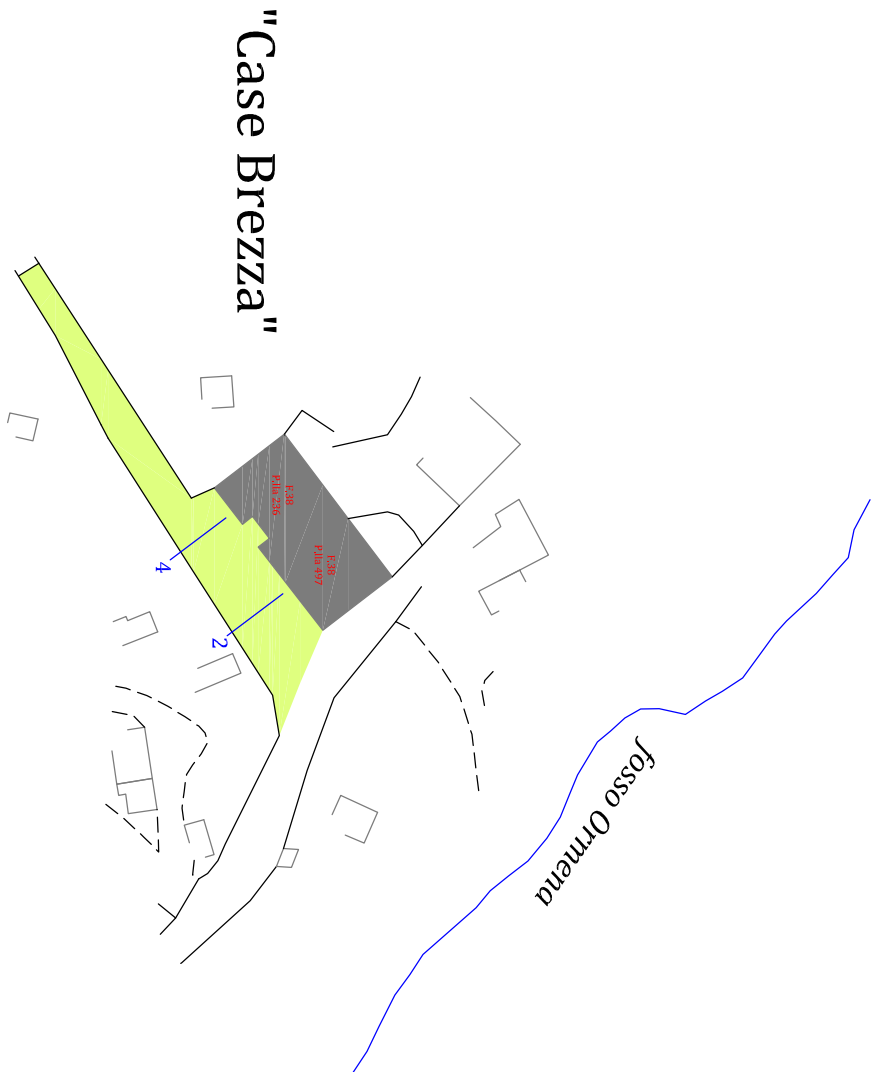
Area di circolazione 17

VIA MATROLLA



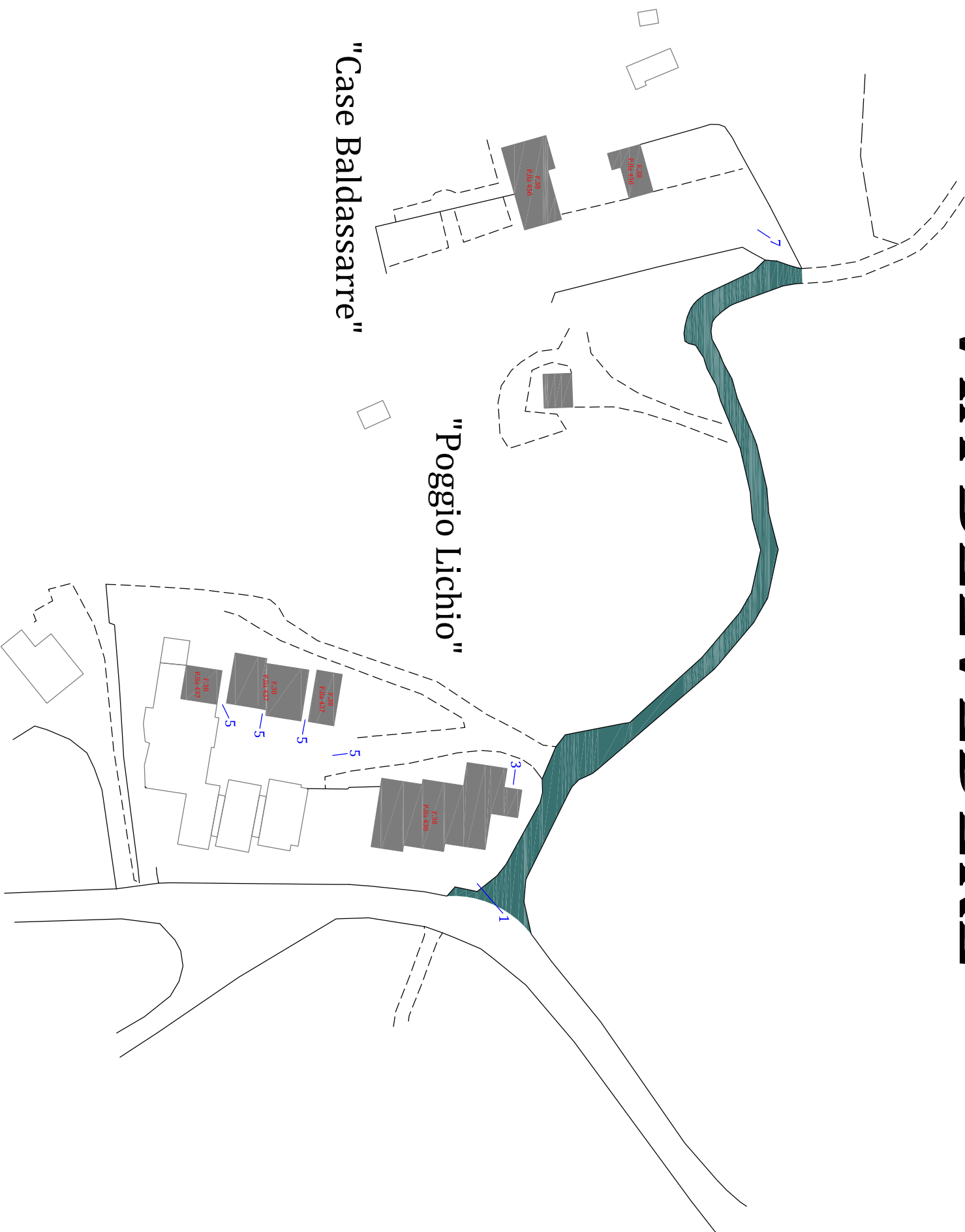
Area di circolazione 18

VIA BUGNANO



Area di circolazione 19

VIA BELVEDERE



Area di circolazione 20

VIA POGGIO LICHIO